

FINE INTERVENTO LOTTO 1  
 INIZIO INTERVENTO LOTTO 2  
 km. 323+810.000

LEI 076  
 Enel Distribuzione S.p.a.  
 Linea elettrica B.T. interratta

SOS 073  
 Autostrade per l'Italia S.p.a.  
 Colonna SOS

RTP 074  
 Autostrade per l'Italia S.p.a.  
 Rotopannello di segnaletica

PMV 008  
 Autostrade per l'Italia S.p.a.  
 Cave dall'interrotto

LTA 080  
 Telecom Italia S.p.a.  
 Linea telefonica aerea

LFO 001  
 Telecom Italia S.p.a.  
 Linea fibra ottica interratta

AU C24 CS024

AU C25 CS025

SOS 079  
 Autostrade per l'Italia S.p.a.  
 Colonna SOS

RTP 077  
 Autostrade per l'Italia S.p.a.  
 Rotopannello di segnaletica

TVC 078  
 Autostrade per l'Italia S.p.a.  
 Telecamera con F.O.

FIRENZE

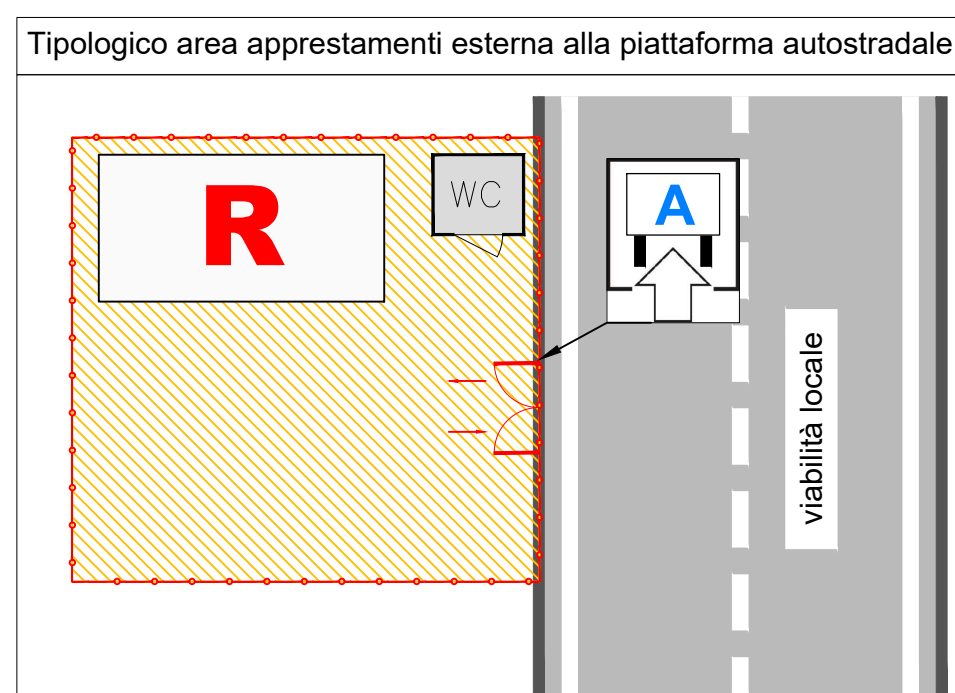
ROMA

PROVINCIA : FIRENZE  
 COMUNE : FIGLINE E INCISA VALDARNO

















<b>AREE BONIFICA DA ORDIGNI BELLICI</b>
<b>TRATTA 1</b>
RECINZIONE DI CANTIERE L= 8.117,72 m
<b>TRATTA 2</b>
RECINZIONE DI CANTIERE L= 6.686,48 m
<b>TRATTA 3</b>
RECINZIONE DI CANTIERE L= 9.830,37 m
<b>TRATTA 4</b>
RECINZIONE DI CANTIERE L= 9.511 m
<b>TRATTA 5</b>
RECINZIONE DI CANTIERE L= 9.425,29 m
<b>TRATTA 6</b>
RECINZIONE DI CANTIERE L= 10.937,88 m

AREE BONIFICATA DA ORDINI BELLINI			
TRATTA 1		TRATTA 2	
AREA COMPLESSIVA A= 78609 mq		AREA COMPLESSIVA A= 51953 mq	
PROFONDITA' MAX 3m A= 78609 mq		PROFONDITA' MAX 3m A= 51953 mq	
PROFONDITA' DA 3 A 5m A= 1187 mq		PROFONDITA' DA 3 A 5m A= 2397 mq	
PROFONDITA' OLTR E 5m A= 17658 mq		PROFONDITA' OLTR E 5m A= 2681 mq	
TAGLIO VEGETAZIONE A= 16086 mq		TAGLIO VEGETAZIONE A= 33322 mq	
TAGLIO ACQUA A= 412 mq		TAGLIO ACQUA A= 468 mq	
TAGLIO PANTA SINGOLA= 0		TAGLIO PANTA SINGOLA= 30	
TRATTA 3		TRATTA 4	
AREA COMPLESSIVA A= 70982 mq		AREA COMPLESSIVA A= 57691 mq	
PROFONDITA' MAX 3m A= 70982 mq		PROFONDITA' MAX 3m A= 57691 mq	
PROFONDITA' DA 3 A 5m A= 2658 mq		PROFONDITA' DA 3 A 5m A= 517 mq	
PROFONDITA' OLTR E 5m A= 2634 mq		PROFONDITA' OLTR E 5m A= 5127 mq	
TAGLIO VEGETAZIONE A= 17252 mq		TAGLIO VEGETAZIONE A= 24490 mq	
PRESENZA ACQUA A= 397 mq		PRESENZA ACQUA A= 293 mq	
TAGLIO PANTA SINGOLA= 4		TAGLIO PANTA SINGOLA= 41	
TRATTA 5		TRATTA 6	
AREA COMPLESSIVA A= 67173 mq		AREA COMPLESSIVA A= 106027 mq	
PROFONDITA' MAX 3m A= 67173 mq		PROFONDITA' MAX 3m A= 106027 mq	
PROFONDITA' DA 3 A 5m A= 2186 mq		PROFONDITA' DA 3 A 5m A= 2681 mq	
PROFONDITA' OLTR E 5m A= 17658 mq		PROFONDITA' OLTR E 5m A= 2681 mq	
TAGLIO VEGETAZIONE A= 19097 mq		TAGLIO VEGETAZIONE A= 22660 mq	
TAGLIO ACQUA A= 108 mq		TAGLIO ACQUA A= 1739 mq	
TAGLIO PANTA SINGOLA= 77		TAGLIO PANTA SINGOLA= 38	

TABELLA QUANTITA' SUPERFICIO - BONIFICA TERRESTRE								
		SUPERF. IN AD 1 m.	PROF. DA 1 a 3 m.	PROF. DA 3 a 5 m.	PROF. DA 5 a 7 m.	TAGLIO VEGETO	IN PRESENZA DI ACQUA	TAGLIO PIANTA SINGOLA
Tratta	codice	Par. o WBS	m.	mq	mq	mq	mq	-
1	C0001	22798	22798	0	0	0	0	0
1	C0024	3610	3610	137	246	1257	13	0
1	C0025	15555	15555	1023	1789	2432	60	0
1	VI003	0	0	0	335	0	412	0
1	C0026	3739	3739	0	359	0	0	0
1	C0027	7417	7417	189	555	3368	0	0
1	C0028	12449	12449	407	802	2906	75	0
1	C0029	10619	10619	31	178	5005	52	0
1	C0030	2422	2422	0	0	1118	0	0
subtot.		78609	78609	1787	4264	16086	612	0
2	C0024	2720	2720	393	394	1988	34	0
2	C0025	12435	12435	0	2676	5008	70	23
2	VI003	1083	1083	0	275	0	468	0
2	C0026	1169	1169	0	332	0	0	7
2	C0027	7344	7344	1064	2067	7207	72	0
2	C0028	16198	16198	886	949	13222	0	0
2	C0029	8378	8378	54	150	3848	22	0
2	C0030	2266	2266	0	44	1350	0	0
subtot.		51593	51593	2397	6887	33323	666	30
3	C0031	2970	2970	1055	570	78	27	0
3	C0032	2523	2523	559	19	0	0	0
3	C0033	2372	2372	196	0	0	22	0
3	C0034	2772	2772	0	53	0	0	0
3	C0035	4784	4784	200	0	0	34	0
3	C0036	3208	3208	0	0	8	8	0
3	C0037	4762	4762	292	285	1879	116	0
3	C0038	8006	8006	64	463	2867	0	0
3	C0039	12211	12211	292	863	3996	65	0
3	C0040	14629	14629	0	88	5772	31	0
3	C0041	9382	9382	0	160	2389	75	4
3	C0042	3363	3363	0	192	571	0	0
subtot.		70982	70982	2658	2693	17552	397	4
4	C0031	2855	2855	518	283	809	10	0
4	C0032	2581	2581	19	197	680	0	0
4	C0033	4319	4319	135	351	2078	42	0
4	C0034	8233	8233	0	428	2274	24	11
4	C0035	14670	14670	0	992	6885	68	0
4	C0036	3419	3419	97	300	1422	30	0
4	C0037	2290	2290	288	194	763	13	0
4	C0038	3659	3659	0	107	858	40	15
4	C0039	3609	3609	0	147	0	22	8
4	C0040	3984	3984	0	12	0	12	1
4	C0041	5958	5958	629	1444	2616	32	6
4	C0042	2114	2114	331	672	2024	0	0
subtot.		57691	57691	2017	5127	20409	293	41
5	VI004	0	0	0	123	0	931	0
5	C0043	18890	18890	80	897	9032	62	0
5	C0044	7679	7679	192	1294	2931	0	0
5	C0045	26071	26071	0	1462	5089	89	37
5	C0046	6426	6426	56	416	2586	0	16
5	C0047	1599	1599	163	241	0	0	0
5	C0048	7048	7048	1695	828	0	0	24
subtot.		67713	67713	2186	5261	19098	1082	77
6	C0049	9261	9261	1643	1181	0	62	37
6	C0050	13633	13633	92	2357	1327	40	0
6	C0051	8501	8501	896	899	0	0	0
6	C0052	5740	5740	30	646	0	85	0
6	C0053	12345	12345	0	750	0	70	0
6	VI005	0	0	0	2065	0	1382	0
6	C0054	8800	8800	0	319	933	53	0
6	C0055	6407	6407	0	202	0	22	0
6	C0056	2419	2419	0	139	0	9	0
6	C8001	38921	38921	0	19	0	0	0
subtot.		106027	106027	2661	8577	2260	1723	38
TOTALI		432615	432615	13706	32809	108728	4773	190



## LEGENDA ORGANIZZAZIONE/APPRESTAMENTI CANTIERE

LEGENDA		LEGENDA SUDDIVISIONE	
	BONIFICA VELICA SUPERFICIE (AREA COMPRESSA)		INEROSSE E USUATA MEZZI
	TAGLIO BELLOSCA		DELIMITAZIONE AREA BOB COSTITUITA DA RECINZIONE
	TAGLIO FINA SINGOLA		TRATTA 1
	AREA SOGGETTA A LAVORAZIONI CHE INTERESSANO STRATI DI TERRENO A UNA PROFONDITA' MASSIMA DI 3 METRI		TRATTA 2
	AREA SOGGETTA A LAVORAZIONI CHE INTERESSANO STRATI DI TERRENO AD UNA PROFONDITA' MASSIMA DA 3 A 5 METRI		TRATTA 3
	AREA SOGGETTA A LAVORAZIONI CHE INTERESSANO STRATI DI TERRENO AD UNA PROFONDITA' MASSIMA SUPERIORE AI 5 METRI		TRATTA 4
	AREE IN PRESENZA D'ACQUA		TRATTA 5
	AREA ESCLUSA DALLA BOB DEL PRESENTE APPALTO		TRATTA 6

LOTTO 2

[illegible]

<p><b>VISTO DEL COMMITTENTE</b></p> <p><b>autostredopporItalia</b></p> <p>IL RESPONSABILE UNICO DEL PROCCEDIMENTO Ing. Fabio Cuccini</p>	<p><b>VISTO DEL COCONCIDENTE</b></p> <p></p> <p><b>Ministero delle Infrastrutture e delle mobilità sostenibili</b> DEPARTAMENTO DEL TRASPORTO E DELL'INFRASTRUTTURA DIREZIONE GENERALE DELLE INFRASTRUTTURE E DEI TRASPORTI</p>
<p><small>IL PRESENTI DOCUMENTO HA SOLO EFFETTO COPERTURA PRESTATA DA AUTOSTREDA P.S. E NON HA VALORE GIURIDICO. IL DOCUMENTO AUTOSTREDA P.S. E' A DISPOSIZIONE DI TUTTI GLI INTERESSATI PRESSO IL SERVIZIO CLIENTI AL NUMERO VERDE 800 20 20 20. IL DOCUMENTO AUTOSTREDA P.S. E' A DISPOSIZIONE DI TUTTI GLI INTERESSATI PRESSO IL SERVIZIO CLIENTI AL NUMERO VERDE 800 20 20 20. IL DOCUMENTO AUTOSTREDA P.S. E' A DISPOSIZIONE DI TUTTI GLI INTERESSATI PRESSO IL SERVIZIO CLIENTI AL NUMERO VERDE 800 20 20 20.</small></p>	